

# eCenso

*Censo electrónico de Población  
y Vivienda 2018 - Colombia*

*Manual del usuario  
Diligenciamiento*

## TABLA DE CONTENIDO

Manual de Usuario eCenso .....	
1. INTRODUCCION.....	4
2. OBJETIVO.....	5
3. PASO A PASO PARA EL DILIGENCIAMIENTO CNPV .....	5
1.1. Iniciar sesión	11
1.2. Pantalla de Secciones del eCenso12	
1.3. Sección de Ubicación	13
Departamento y municipio .....	14
Lugar vivienda .....	14
Área protegida.....	17
Territorio étnico y de comunidades negras .....	17
Dirección de la vivienda .....	18
1.4. Sección de Vivienda	19
Definición de vivienda .....	19
Tipo de vivienda .....	19
Número de hogares.....	20
Material paredes .....	20
Material pisos.....	21
Servicios públicos .....	22
Servicio sanitario .....	23
1.5. Sección de Hogar	24
Cuartos disponibles .....	24
Preparación alimentos .....	25
Obtención agua para alimentos.....	25
Personas fallecidas .....	26
Conformación del hogar.....	27

1.6. Sección de Personas 30

Fecha de nacimiento y edad .....	31
Parentesco con el Jefe de hogar .....	32
Pertenencia étnica .....	33
Lugar de nacimiento.....	35
Lugar de residencia 5 años atrás.....	36
Lugar de residencia 12 meses atrás .....	37
Salud.....	38
Atención en salud.....	39
Funcionamiento humano – nivel de dificultad .....	39
Funcionamiento humano – mayor de dificultad.....	40
Funcionamiento humano – causa de mayor dificultad.....	41
Funcionamiento humano – uso de ayudas .....	41
Primera infancia- menores de 5 años .....	42
Leer y escribir .....	42
Asistencia escolar .....	43
Nivel educativo más alto alcanzado .....	43
Ocupación semana pasada.....	44
Estado civil.....	45
Fecundidad .....	46
Hijos(as) vivos(as) actualmente.....	46
Hijos que viven fuera de Colombia .....	47
Fecha de nacimiento ultimo hijo(a) nacido(a) vivo(a).....	47
Confirmación finalización eCenso .....	49

1.7. Código de diligenciamiento 50

## 1. INTRODUCCION

El Censo Nacional de Población y Vivienda es una de las operaciones estadísticas más grande y de mayor importancia que se realiza en el país, convirtiéndose en la base fundamental para la conformación del sistema nacional de información estadística y en el pilar de un sistema integrado de información socioeconómica y demográfica del país. Su información es el soporte de la planeación y elaboración de planes de desarrollo, planes económicos y sociales focalizados; así como la construcción de políticas públicas.

Para esta operación estadística el DANE tiene un cuestionario censal como instrumento para realizar la recolección de la información. Este cuestionario tiene tres formas de presentación: en papel, en un Dispositivo Móvil de Captura – DMC y en forma de cuestionario electrónico por medio web.

Los cuestionarios electrónicos son una herramienta tecnológica que se ha implementado en las investigaciones hechas por el DANE, con el fin de capturar la información de una manera rápida, segura y confiable.

Por tal razón, se ha dado paso a la implementación del Cuestionario electrónico del XVIII Censo Nacional de Población y VII Vivienda - CNPV, permitiendo realizar la inscripción y el diligenciamiento de los módulos que componen este sistema: ubicación, vivienda, hogar y personas.

## 2. OBJETIVO

El DANE se ha propuesto incorporar un método de recolección innovador, incluyente y accesible que consiste en capturar la información a través de un cuestionario vía web de manera fácil y segura, dado que cuenta con la protección de los datos establecidos en la ley de reserva estadística. Por esta razón en este manual, se describe el proceso para diligenciar cada uno de los módulos del cuestionario electrónico.

## 3. PASO A PASO PARA EL DILIGENCIAMIENTO CNPV

Ingrese al cuestionario del Censo Nacional De Población y Vivienda – eCenso, a través del siguiente enlace <https://ecenso.dane.gov.co/>

Aparecerá la siguiente pantalla:

The screenshot shows the eCenso National website interface. At the top, there are logos for 'eCENSO NACIONAL DE POBLACIÓN Y VIVIENDA 2018 - COLOMBIA', 'DANE INFORMACIÓN ESTRATÉGICA', and 'GOBIERNO DE COLOMBIA'. On the right side, there is a sidebar with options: 'CONFIGURE SU PÁGINA X Cerrar', 'L.S.C', 'A+ Letra grande', 'Color de fondo', and 'Restaurar a configuración inicial'. The main content area is divided into two sections: 'CREE SU CUENTA' (Create your account) and 'Si ya tiene una cuenta ingrese aquí' (If you already have an account, log in here). The 'CREE SU CUENTA' section includes links for 'Subir archivo Off line', 'Saber más sobre el Censo', and 'Todos los datos están protegidos' with links to 'Ver Ley de Reserva Estadística' and 'Ver Terminos y condiciones'. Below this, it states: 'Para la correcta visualización del eCenso, recomendamos usar navegadores con estándares web como Chrome o Firefox.' The 'Si ya tiene una cuenta ingrese aquí' section has input fields for 'Correo electrónico' and 'Escriba su contraseña', an 'INGRESAR' button, and a link for 'Olvidó sus datos'. At the bottom, there is a 'CONTÁCTENOS' button and contact information: 'Línea de atención 01 8000 912002 | (571) 597 8300', 'Horario Lunes a Domingo de 6:00 a.m a 10:00 p.m.', and 'Correo electrónico ecenso@dane.gov.co'. On the left side of the main content area, there is a banner image with the text 'Mucho más que una foto familiar eCENSO'.

Seleccione el botón “Cree su Cuenta” para comenzar el proceso de inscripción. Aparecerá una pantalla con información acerca del proceso de cómo eCensarse, y las instrucciones para llevarlo a cabo de forma exitosa.

## Cree su cuenta

### ¿Cómo eCensarse?

Consulte nuestro video explicativo



**Para crear su cuenta:**

- 1 Ingrese sus **datos personales**. (Tenga a la mano su documento de identidad)
- 2 Cree su **usuario y contraseña**.
- 3 Guarde **sus datos**.

**EMPEZAR**

### Tenga en cuenta que:

- El eCenso **debe ser diligenciado por un mayor de edad** que conozca y **tenga a la mano toda la información** sobre los miembros del hogar y su vivienda.
- La información que registre debe ser **verídica, exacta, actualizada, comprensible y completa**.
- El **tiempo promedio de diligenciamiento del eCenso es de 25 minutos**, pero siempre dependerá del tamaño del hogar, es decir, de cuántas personas lo conformen. **Lo invitamos a diligenciarlo en una sola sesión**.
- Al lado derecho de la pantalla encontrará el **menú de configuración** en el que podrá hacer uso de **herramientas de accesibilidad** en caso de **dificultad auditiva y visual**.
- El eCenso cuenta con la **funcionalidad de autoguardado** que le permitirá cerrar la sesión y retomarla más adelante en el punto en donde la dejó.
- El eCenso solo se dará por finalizado en el momento en que usted acepte terminarlo y reciba la **constancia de diligenciamiento de su hogar**, con el respectivo **código de diligenciamiento**.
- Durante el proceso de diligenciamiento contará con los siguientes **canales de atención**: Chat, línea telefónica en Bogotá: (571) 597 8300 ó (571) 597 8398. Línea gratuita nacional: 01 8000 912002 en el horario: de 6:00 a.m. a 10:00 p.m. y correo electrónico: [ecenso@dane.gov.co](mailto:ecenso@dane.gov.co).
- El eCenso solo estará disponible **a partir del 9 de enero y hasta el 8 de marzo de 2018**.

Después de ver el vídeo y leer cuidadosamente la información aquí contenida puede comenzar el proceso de ingresar su información con el botón “EMPEZAR”.

La primera pregunta que se realiza en este proceso es tipo de documento de identidad, se presenta como una lista desplegable que permite ver y escoger una de las opciones de respuesta presentadas.

Seleccione su **tipo de documento de identidad**

No tiene cédula

**Seleccione su tipo de documento**

Cédula De Ciudadanía

Cédula De Extranjería

No tiene cédula

Correspondiente con la selección de la pregunta anterior se realiza la siguiente pregunta que se presenta de forma de cuadro de texto numérico.

Escriba el **número de su documento de identidad**

Seleccione su número de documento

Con esta información se pregunta la fecha de expedición de la cédula de ciudadanía.

Seleccione la **fecha de expedición** de su documento de identidad  
La fecha de expedición lo encuentra en la parte posterior del documento.

Año:  Mes:  Día:

El objetivo de estas preguntas es proporcionar información para el control de duplicados y obtener información básica para dar inicio a las actividades conducentes a la conformación del “Registro Permanente de Población” en el país. Al ingresar la información de clic en el botón “Guardar y continuar” para pasar a la siguiente pantalla.



Al pasar aparecerá la siguiente pantalla para confirmar los datos ingresados. Si son correctos de clic en “Guardar y continuar”, pero si desea corregir la información de clic “Anterior”.

Si su tipo de documento es **Cédula De Ciudadanía** y su número de documento es **1234567890** por favor haga clic en "Guardar y continuar", de lo contrario haga clic en "Anterior".

Al confirmar aparecerán las preguntas de nombres y apellidos de la persona que se inscribe.

Primer nombre

Segundo nombre

Primer apellido

Segundo apellido

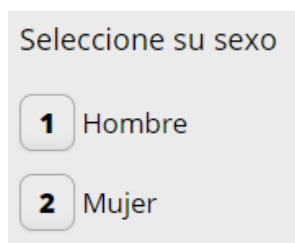
Ingrese la información y de clic en “Guardar y continuar”, para pasar a la pregunta de fecha de nacimiento de quien se inscribe. Está conformada por tres listas desplegables de año, mes, día.

Seleccione la fecha de nacimiento

Año:  Mes:  Día:

De clic en “Guardar y continuar”, para pasar a la siguiente pregunta.

Aparecerá la pregunta de sexo, que será de selección única. Esta pregunta busca obtener información básica censal para conocer el tamaño y la estructura de la población por sexo, conocer el fenómeno de la intersexualidad de la población, que es información base para las proyecciones de población.

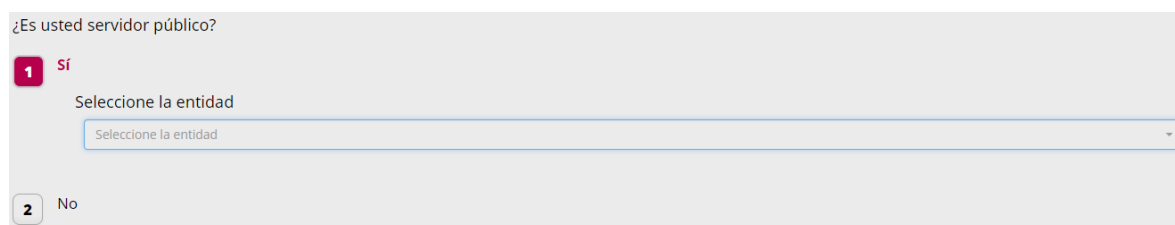


Seleccione su sexo

1 Hombre

2 Mujer

De clic en “Guardar y continuar”, para pasar a la pregunta de funcionario público. Que consiste en una selección única que al marcar si despliega una lista de entidades. Con esta pregunta se realizará el control de diligenciamiento del eCenso por parte de los funcionarios públicos.



¿Es usted servidor público?

1 Sí

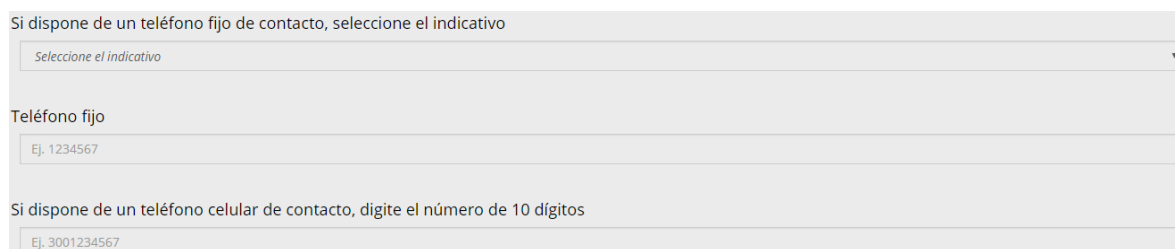
Seleccione la entidad

Seleccione la entidad

2 No

De clic en “Guardar y continuar”, para pasar a la siguiente pregunta.

Aparecerán las preguntas de indicativo, teléfono fijo y teléfono celular. La pregunta de indicativo es una lista desplegable de los departamentos con sus indicativos, las preguntas de teléfono fijo y celular son campos de texto numéricos con una extensión de siete (7) y diez (10) dígitos respectivamente. Con esta información se contactará a las personas durante el proceso de ser necesario.



Si dispone de un teléfono fijo de contacto, seleccione el indicativo

Seleccione el indicativo

Teléfono fijo

Ej. 1234567

Si dispone de un teléfono celular de contacto, digite el número de 10 dígitos

Ej. 3001234567

De clic en “Guardar y continuar”, para pasar a la siguiente pregunta.



La siguiente pregunta es acerca del correo electrónico de la persona que se inscribe. Este correo electrónico debe ser usado habitualmente por la persona que se inscribe ya que se usará como usuario y como medio de contacto.

Registre su correo **electrónico**.

El correo electrónico será su **usuario**, el medio de contacto y el mecanismo para recuperar su contraseña.

Ej. usuario@ejemplo.com

Después de ingresar el correo electrónico dé clic en “Guardar y continuar”, para pasar a la siguiente pregunta.

Se mostrará una pantalla de confirmación del correo electrónico, que le permitirá confirmar el correo o regresar a la pantalla anterior para corregir.

Si su correo electrónico es **ejemplo@ecenso.com** por favor haga clic en "Guardar y continuar", de lo contrario haga clic en "Anterior".

← ANTERIOR

GUARDAR Y CONTINUAR >

Al avanzar se mostrarán las preguntas de contraseña y confirmar contraseña. Esta será creada por el usuario y se usarán para acceder al cuestionario electrónico.

Para finalizar la inscripción se exponen los términos y condiciones del proceso y se realiza la pregunta de aceptación de estos. Al marcar la opción “NO ACEPTO” aparecerá la siguiente pantalla:

Apreciado ciudadano(a), para nosotros es muy importante conocer la razón por la que no desea participar de este gran proyecto para el país.

- 1 Los términos y condiciones son confusos y demasiado largos
- 2 No estás interesado(a)
- 3 No tienes tiempo
- 4 No confías en este medio para entregar información personal
- 5 Otra, ¿cuál?

Al seleccionar “ACEPTO” se mostrarán los datos de usuario y contraseña diligenciados por el usuario. Ahí podrá continuar con el diligenciamiento del cuestionario al seleccionar “Iniciar eCenso” o podrá salir al seleccionar “Salir”.

Su cuenta ha sido creada con éxito.

Sus datos para ingresar son:

Usuario: **ejemplo@ecenso.com**

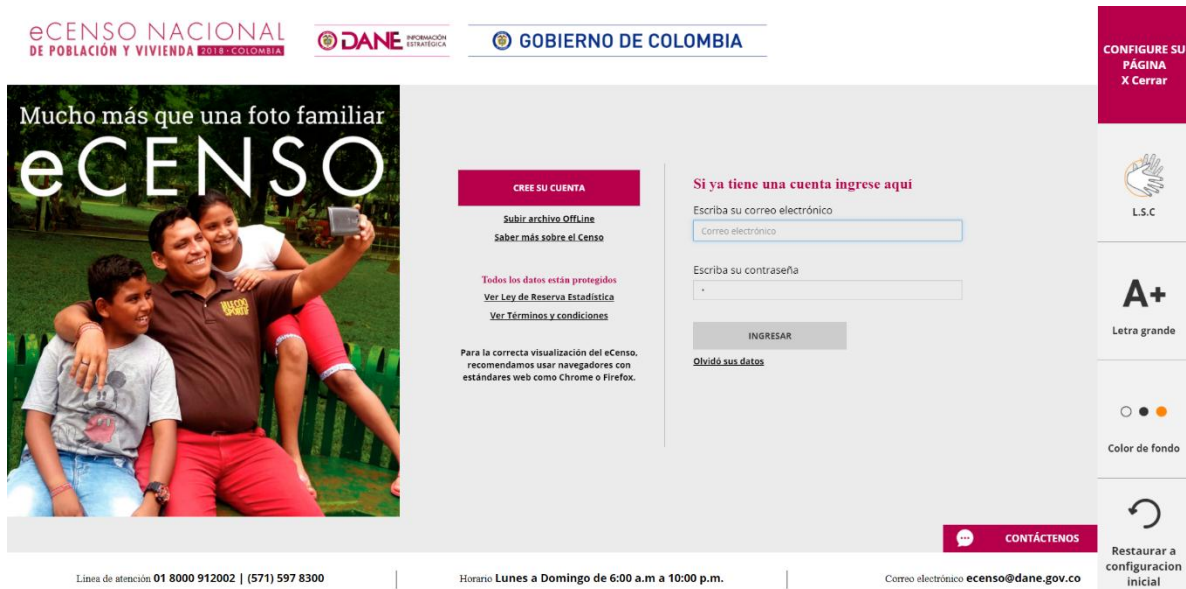
Contraseña: **s123456789**

**Iniciar eCenso**

**Salir**

### 1.1. Iniciar sesión

Ingrese al cuestionario electrónico del Censo Nacional De Población y Vivienda – eCenso, a través del siguiente enlace: <https://ecenso.dane.gov.co/>



En los campos debajo del mensaje “Si ya tiene una cuenta ingrese aquí” digite el correo electrónico y la contraseña con el que realizó la inscripción. Luego de clic en la botón “INGRESAR”.

En caso de olvidar la contraseña, se debe dar clic en la opción “olvidó sus datos”.

**Si ya tiene una cuenta ingrese aquí**

Escriba su correo electrónico

Escriba su contraseña

**INGRESAR**

[Olvidó sus datos](#)

Ingrese el correo electrónico y de clic en el botón “Recordar mi contraseña”. Automáticamente le llegará un correo con la contraseña que había ingresado anteriormente.

Por favor escriba la **dirección de correo electrónico** que usó para crear su cuenta:

Le enviaremos un mensaje a la dirección de correo electrónico ingresada, recordándole su usuario y contraseña para ingresar al eCenso.

[← REGRESAR](#) [RECORDAR MI CONTRASEÑA →](#)

Cuando se realiza el ingreso de correo electrónico y clave, se visualizará la Pantalla de Secciones del eCenso, donde se encuentran todos los módulos para el diligenciamiento de información.

## 1.2. Pantalla de Secciones del eCenso

En esta página se presentarán las secciones de conforman el cuestionario censal: Ubicación, Vivienda, Hogar y Personas. Cada una de las secciones tiene una descripción de su contenido en la parte inferior y deberán contestarse en orden. La sección que está habilitada para el usuario se mostrará en azul y sólo se podrá avanzar al diligenciar la totalidad de las preguntas, al completar una sección esta cambiará a color verde y habilitará la siguiente sección que cambia de sombreado a azul.

En esta pantalla se explica que se puede guardar y retomar el eCenso cuantas veces lo requiera, sin perder la información ya diligenciada en las distintas secciones y desde cualquier equipo o lugar. Esto, siempre y cuando lo realice dentro del plazo establecido.

Para poder comenzar es necesario seleccionar el botón “Empezar” debajo del ícono de la sección de Ubicación, que es la sección con la que se debe empezar.



### 1.3. Sección de Ubicación

En la sección de Ubicación, se encuentran las preguntas sobre el lugar de ubicación de la vivienda en la cual reside habitualmente el usuario. Se ingresa al seleccionar el botón “EMPEZAR” debajo del ícono de la sección de ubicación.



### Departamento y municipio

Se inicia esta sección con las preguntas de departamentos y municipios. Ambas son listas desplegables, con la validación de los municipios que corresponden con sus departamentos.

#### Ayuda:

Municipio: entidad territorial fundamental de la división político-administrativa del Estado, con autonomía política, fiscal y administrativa dentro de los límites que le señalen la Constitución y las leyes de la República.

Seleccione el **departamento** y el **municipio** donde se encuentra ubicada la vivienda en la cual reside habitualmente

Departamento

Departamento

Nombre del municipio o área no municipalizada


Municipio o área no municipalizada

Para continuar dar clic en el botón “Guardar y continuar”.

### Lugar vivienda

Sigue la pregunta del lugar en el que está ubicada la vivienda, es decir si se encuentra en una cabecera municipal, centro poblado o rural disperso.

Seleccione el lugar donde está ubicada la vivienda en la cual reside habitualmente

- 1 Cabecera municipal.**  
Zona urbana del municipio o distrito donde se ubica la alcaldía.
- 2 Centro poblado.**  
Concentración de mínimo **veinte (20) viviendas contiguas en área rural**. Cuenta con algunas características similares a las urbanas como vías vehiculares y/o peatonales (Ejemplo: **POTRERITO, ROBLES, TIMBA**)
- 3 Rural disperso**  
Área con disposición dispersa de viviendas y explotaciones agropecuarias. No cuenta con un trazado o nomenclatura de calles o carreras. 

Al seleccionar la opción de cabecera municipal debe aparecer la lista de localidades del municipio si posee.

Seleccione el lugar donde está ubicada la vivienda en la cual reside habitualmente

**Cabecera municipal.**  
Zona urbana del municipio o distrito donde se ubica la alcaldía.

Seleccione el nombre de la localidad o comuna

Seleccione el nombre de la localidad o comuna

- ANTONIO NARIÑO
- BARRIOS UNIDOS
- BOSA
- CANDELARIA
- CHAPINERO
- CIUDAD BOLIVAR
- ENGATIVA
- FONTIBON
- KENNEDY
- LOS MÁRTIRES
- PUENTE ARANDA
- RAFAEL URIBE URIBE
- SAN CRISTOBAL
- SANTA FE
- SUBA
- SUMAPAZ
- TEUSAQUILLO
- TUNJUELITO
- USAQUEJEN

Al seleccionar la opción de centro poblado debe aparecer la lista de centros poblados del municipio si posee.

Seleccione el lugar donde está ubicada la vivienda en la cual reside habitualmente

**1 Cabecera municipal.**  
Zona urbana del municipio o distrito donde se ubica la alcaldía.

**2 Centro poblado.**  
Concentración de mínimo veinte (20) viviendas contiguas en área rural. Cuenta con algunas características similares a las urbanas como vías vehiculares y/o peatonales (Ejemplo: POTRERITO, ROBLES, TIMBA)

Seleccione el nombre del centro poblado

Seleccione el nombre del centro poblado

- AMPUDIA
- BOCAS DEL PALO
- CASCARILLAL
- EL GUAVAL
- EL TRIUNFO
- GATO DE MONTE
- GUACHINTE
- LA CÁRCEL
- LA ESTRELLA
- LA LIBERIA
- LA MESETA
- LA VENTURA
- PASO DE LA BOLSA
- POTRERITO
- PUEBLO NUEVO
- PUENTE VÉLEZ
- QUINAMAYO
- ROBLES
- SAN ANTONIO

Para continuar dar clic en el botón “Guardar y continuar”.

Si selecciona la opción de cabecera municipal, se preguntará por el nombre del barrio por medio de un campo abierto.

¿Cómo es el nombre del Barrio donde vive?

Nombre

Si selecciona las opciones de centro poblado o rural disperso, se preguntará por el lugar donde se encuentra y luego por el nombre de éste.

Seleccione si la vivienda en la cual reside habitualmente está ubicada en:

- 1 Corregimiento
- 2 Vereda
- 3 Ranchería
- 4 Comunidad

¿Cómo es el nombre del Corregimiento, Vereda o Comunidad donde vive?

Al seleccionar el lugar e ingresar el nombre de clic en el botón “Guardar y continuar”.

Para los municipios que tengan un Resguardo indígena o un Territorio colectivo de Comunidad negra se mostrará la siguiente pregunta de selección única.

¿La vivienda en la cual reside habitualmente se encuentra al interior de un Resguardo indígena o un Territorio colectivo de Comunidad negra?

- 1 Sí
- 2 No

Al seleccionar Si, aparecerá el tipo de territorialidad étnica y una lista desplegable de éstas, presentes en ese municipio.

¿La vivienda en la cual reside habitualmente se encuentra al interior de un Resguardo indígena o un Territorio colectivo de Comunidad negra?

- 1 Sí
- 2 No

Tipo de territorialidad étnica

1 Resguardo indígena i

KWES KIWE NASA

Seleccione

KWES KIWE NASA

Para continuar dar clic en el botón “Guardar y continuar”.



### Área protegida

Para los municipios que tengan un área protegida, se mostrará la siguiente pregunta como una selección única. Al marcar Si, se desplegará una lista con los nombres de las áreas protegidas para ese municipio.

¿La vivienda en la cual reside habitualmente está ubicada en un área protegida? ⓘ

**1** Sí

Seleccione el área protegida

Selecione

Selecione

Los Farallones de Cali

Rio Anchicaya

**2** No

Seleccione las opciones que correspondan y de clic en el botón “Guardar y continuar”.

### Territorio étnico y de comunidades negras

Luego aparecerá la pregunta en la que se consulta si la vivienda en la cual reside habitualmente está ubicada en un territorio étnico. Al seleccionar Si, aparecerá una lista de territorios, al seleccionarlos debe escribir su nombre.

¿La vivienda en la cual reside habitualmente está ubicada en un territorio étnico?

**1** Sí

**2** No

¿Está en un territorio ancestral o tradicional indígena?

**1** Sí

**2** No

¿Está en una parcialidad o asentamiento indígena fuera de resguardo?

**1** Sí

**2** No

¿Está en una reserva indígena?

**1** Sí

**2** No

¿Está en un territorio ancestral o tradicional de comunidades negras no tituladas?

**1** Sí

**2** No

¿Está en un territorio ancestral raizal del Archipiélago de San Andrés, Providencia y Santa Catalina?

**1** Sí

Nombre

**2** No

Después de ingresar la información, para continuar dar clic en el botón “Guardar y continuar”.

### Dirección de la vivienda

La siguiente pregunta en aparecer es sobre la dirección de la vivienda en la que reside habitualmente. En el campo superior se pueden ingresar las direcciones con nomenclatura y en el inferior aquellas que no tienen estructura.

Diligencie la dirección de la vivienda en la que reside habitualmente. (Utilice los botones como ayuda para su construcción)

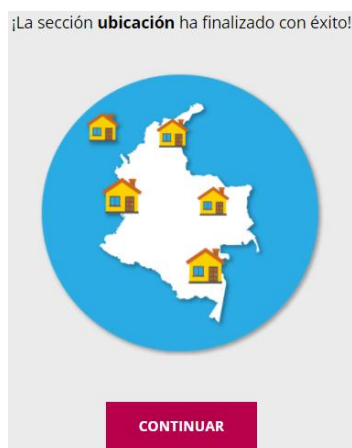
Ej.: Calle  Ej.: 26 # Ej.: 22C - Ej.: 45

Desea agregar otros elementos a la dirección de la vivienda: ⓘ

Ej.: Manzana 2 Casa 10

El objetivo de estas preguntas es obtener la distribución espacial de la población y sus características con los mayores niveles de desagregación y proveer la base para la construcción de marcos de áreas para la realización de investigaciones específicas. Así como servir como herramienta de control en los procesos de recolección, alistamiento, evaluación de cobertura y captura de la información.

Después de ingresar la información, para continuar dar clic en el botón “Guardar y continuar”. Aparecerá una pantalla de confirmación en la que se muestra la dirección construida, si la dirección está bien, de clic en “Guardar y continuar”, si desea modificar de clic en “Anterior” y corrija.



Al dar clic en “Continuar” se finaliza con esta pantalla la sección de Ubicación.

### 1.4. Sección de Vivienda

En la sección de Vivienda, se encuentran las preguntas sobre las características de la vivienda en la cual reside habitualmente el usuario. Se ingresa al seleccionar el botón “EMPEZAR” debajo del ícono de la sección de vivienda.

Es necesario que complete **todas las preguntas de cada sección para poder avanzar a la siguiente**. Puede guardar y retomar el eCenso cuantas veces lo requiera, sin perder la información ya diligenciada en las distintas secciones y desde cualquier equipo o lugar. Esto, siempre y cuando lo realice dentro del plazo establecido.

Iniciemos

UBICACIÓN	VIVIENDA	HOGAR	PERSONAS
COMPLETADO ✓	EMPEZAR ▶	EMPEZAR ▶	EMPEZAR ▶
Preguntas sobre la ubicación de su vivienda.	Preguntas sobre la vivienda en la que reside habitualmente.	Preguntas sobre las características de su hogar.	Preguntas sobre las personas que conforman su hogar.

25% COMPLETADO

SALIR

CONFIGURE SU PÁGINA X Cerrar

L.S.C

A+ Letra grande

Color de fondo

Restaurar a configuración inicial

CONTÁCTENOS

#### Definición de vivienda

Se inicia esta sección con la definición de Vivienda.

##### Vivienda es:

Un espacio independiente y separado, habitado o destinado para ser habitado por una o más personas.

**GUARDAR Y CONTINUAR ▶**




Para continuar dar clic en el botón “Guardar y continuar”.

#### Tipo de vivienda

Continúa con la pregunta del tipo de la vivienda, como selección única. Con esta pregunta se busca cuantificar las viviendas existentes en el país en lo referente a la tipología de vivienda, cuantificar y clasificar las viviendas tradicionales étnicas, las soluciones de vivienda y clasificarlas con base en independencia o

agrupamiento, y en permanencia (fija, móvil o improvisada). También permite determinar las condiciones habitacionales de la vivienda y, conjuntamente con otras variables, sus necesidades de adecuación.

La vivienda donde usted reside es:


- 1 Casa 
- 2 Apartamento 
- 3 Tipo cuarto 
- 4 Vivienda tradicional indígena
- 5 Vivienda tradicional étnica (afrocolombiana, isleña, Rrom)
- 6 Otro (contenedor, carpa, embarcación, vagón, cueva, refugio natural, etc.)

Para continuar dar clic en el botón “Guardar y continuar”.

### Número de hogares

Sigue la pregunta de número de hogares que se encuentran en la vivienda. Posee la definición de hogar y una lista desplegable de número de hogares.

Teniendo en cuenta que **hogar censal** se refiere a "una persona o grupo de personas, parientes o no, que ocupan la totalidad o parte de una vivienda, atienden necesidades básicas con cargo a un presupuesto común y generalmente comparten las comidas", **¿cuántos hogares hay en la vivienda en la que usted reside?**

Cuántos 


Los objetivos de esta pregunta son clasificar las viviendas de acuerdo con el número de hogares que hay en cada una y brindar insumos para la estimación de los indicadores de déficit cuantitativo y cualitativo de vivienda.






Para continuar dar clic en el botón “Guardar y continuar”.

### Material paredes

Continúa con la pregunta del material de las paredes exteriores, como una selección única.

**Ayudas:** paredes exteriores son las paredes que forman el perímetro o encierran la vivienda y la separan de otras viviendas o de otros espacios habitacionales.

¿Cuál es el material que **predomina** en las **paredes exteriores** de la vivienda en la que usted reside? 


- 1 Bloque, ladrillo, piedra, madera pulida 
- 2 Concreto vaciado 
- 3 Material Prefabricado 
- 4 Guadua 
- 5 Tapia pisada, bahareque, adobe 
- 6 Madera burda, tabla, tablón
- 7 Caña, esterilla, otros vegetales
- 8 Materiales de desecho (zinc, tela, cartón, latas, plásticos, otros)
- 9 No tiene paredes

Para continuar dar clic en el botón “Guardar y continuar”.

### Material pisos

Continúa con la pregunta del material de los pisos, como una selección única.

¿Cuál es el material que **predomina** en los **pisos** de la vivienda en la que usted reside?

- 1 Mármol, parqué, madera pulida o lacada
- 2 Baldosa, vinilo, tableta, ladrillo, laminado
- 3 Alfombra 
- 4 Cemento, gravilla
- 5 Madera burda, tabla, tablón, otro vegetal
- 6 Tierra, arena, barro

Con estas preguntas se busca construir indicadores de pobreza como el NBI, conocer la demanda de diferentes materiales de construcción, clasificar las viviendas de acuerdo con los materiales predominantes en las paredes, pisos y techos, establecer, conjuntamente con otras variables, el déficit cualitativo de vivienda y construir indicadores de calidad de la misma. También permite proveer estudios para estimar indicadores sobre la vulnerabilidad de las viviendas.

Para continuar dar clic en el botón “Guardar y continuar”.

### Servicios públicos

Sigue con la pregunta de los servicios públicos disponibles en la vivienda. Al seleccionar “Si” para la opción de servicio de energía eléctrica, se despliega la pregunta para seleccionar el estrato. Al seleccionar “Si” en la opción de recolección de basura, se despliega la pregunta de veces por semana que se recoge.

**Ayuda:** hace referencia a la disponibilidad en la vivienda de los servicios básicos que sean prestados a través de redes públicas administradas por empresas públicas, privadas o comunitarias.

Las siguientes preguntas hacen referencia a la disponibilidad de servicios básicos en la vivienda que son prestados a través de redes administradas por empresas públicas, privadas o comunitarias.

¿La vivienda donde usted reside cuenta con servicio de energía eléctrica?

1 **Si**

¿Cuál es el estrato que aparece en la factura de la energía? **1**

Estrato

2 No

¿La vivienda donde usted reside cuenta con servicio de acueducto?

1 **Si**

2 No

¿La vivienda donde usted reside cuenta con servicio de alcantarillado?

1 **Si**

2 No

¿La vivienda donde usted reside cuenta con servicio de gas natural conectado a red pública?

1 **Si**

2 No

¿La vivienda donde usted reside cuenta con servicio de recolección de basura?

1 **Si**

¿Cuántas veces por semana el sector de su vivienda cuenta con servicio de recolección de basura?

Veces

2 No

¿La vivienda donde usted reside cuenta con servicio de internet? (Fijo o móvil)

1 **Si**

2 No






Los objetivos de esta pregunta son determinar la cobertura de los servicios públicos básicos y construir indicadores de calidad de vida y de pobreza –NBI-. También es insumo para el análisis de los factores determinantes de las condiciones de salud de los residentes en la vivienda, formulación de políticas, planes y programas para ampliación de cobertura de los servicios y obtener información sobre la estratificación de las viviendas en cada uno de los municipios.

Para continuar dar clic en el botón “Guardar y continuar”.

### Servicio sanitario


La siguiente pregunta se refiere al tipo de servicio sanitario que tiene la vivienda y se presenta como selección única. Busca precisar la calidad de los servicios básicos, identificar zonas de riesgo por contaminación ambiental, insumo para el análisis de los factores determinantes de las condiciones de salud de los residentes en la vivienda y contribuir a la generación de indicadores de condiciones de vida.

¿Qué tipo de **servicio sanitario (inodoro)** tiene la vivienda en la que usted reside?

- 1 Inodoro conectado al alcantarillado 
- 2 Inodoro conectado a pozo séptico 
- 3 Inodoro sin conexión 
- 4 Letrina 
- 5 Inodoro con descarga directa a fuentes de agua (bajamar) 
- 6 Esta vivienda no tiene servicio sanitario

Para continuar dar clic en el botón “Guardar y continuar”.

Aparecerá la siguiente pantalla:



Al dar clic en “Continuar” se finaliza con esta pantalla la sección de Vivienda.

### 1.5. Sección de Hogar

En la sección de Hogar, se encuentran las preguntas sobre las características del hogar al que pertenece el usuario. Se ingresa al seleccionar el botón “EMPEZAR” debajo del ícono de la sección de hogar.



#### Cuartos disponibles

Se inicia esta sección con las preguntas de número de cuartos disponibles para el hogar y el número de estos cuartos usados para dormir. Se presentan como dos listas desplegables para la selección de un número. Busca obtener información para la construcción de indicadores de calidad de vida y hacinamiento.

¿De cuántos cuartos en total dispone su hogar?  
 (Incluya la sala y el comedor. No incluya cocina, baños ni los cuartos utilizados solo para garaje o negocio) i

Cuántos cuartos ▼

¿Cuántos de esos cuartos usan las personas de su hogar para dormir? i

Cuántos cuartos para dormir ▼

#### Ayudas:

- Incluya aquellos cuartos de los cuales dispone, aunque sean compartidos con otros hogares.
- Incluya los cuartos que usa para dormir (descanso nocturno) aunque sean compartidos con otros hogares.



Después de seleccionar el número para ambas preguntas, para continuar dar clic en el botón “Guardar y continuar”.

### Preparación alimentos

La siguiente pregunta hace referencia al cuarto donde se preparan los alimentos y se presenta como una selección única, tiene como objetivo determinar las condiciones de la vivienda.

¿En dónde preparan los alimentos las personas de su hogar?

- 1 En un cuarto usado solo para cocinar
- 2 En un cuarto usado también para dormir
- 3 En una sala-comedor con lavaplatos
- 4 En una sala-comedor sin lavaplatos
- 5 En un patio, corredor, enramado o al aire libre
- 6 No preparan alimentos en la vivienda

Para continuar dar clic en el botón “Guardar y continuar”.

### Obtención agua para alimentos

Seguidamente se pregunta por el lugar de obtención del agua para preparar los alimentos. Se presenta como una selección única, con el objetivo de determinar la cobertura de servicios básicos de los hogares y construir indicadores de calidad de vida, salud e impacto ecológico.

**Ayuda:** aljibe es un hoyo profundo en la tierra que sirve como depósito de agua lluvia o de nacimiento y que tiene una protección. Jagüey o barreno es un hoyo superficial excavado para almacenar agua lluvia, donde el agua recolectada no circula. Es frecuente encontrarlo en la Costa Atlántica y en los Llanos Orientales.

¿De dónde obtiene **principalmente** su hogar el agua para **preparar los alimentos**?

- 1 Acueducto público
- 2 Acueducto veredal
- 3 Red de distribución comunitaria
- 4 Pozo con bomba
- 5 Pozo sin bomba, aljibe, jagüey o barreno i
- 6 Agua lluvia
- 7 Río, quebrada, manantial o nacimiento
- 8 Pila pública
- 9 Carrotanque
- 10 Aguatero
- 11 Agua embotellada o en bolsa
- 12 No preparan alimentos

Para continuar dar clic en el botón “Guardar y continuar”.

### Personas fallecidas

A continuación se muestra la pregunta sobre el número de personas fallecidas en el 2017. Se presenta una lista desplegable, al seleccionar un número diferente de cero (0) aparecerá un conjunto de pregunta para caracterizar a las personas fallecidas. Al diligenciar las preguntas se debe dar clic en el botón “AGREGAR” y la información se adicionará a la matriz que se encuentra en la parte inferior.

**Ayuda:** al momento de fallecer, esta(s) personas tenía que hacer parte de su hogar.

¿Cuántas personas que eran miembros de su hogar **fallecieron en el 2017**?

Total i

1

Sexo i      Edad al morir i      ¿Se expidió certificado de defunción? i

Seleccione      Seleccione      Seleccione

**AGREGAR**      **LIMPIAR**

Sexo	Edad	Certificado	Opción
Hombre	18	Sí	<span style="background-color: #0070C0; color: white; padding: 2px 10px;">+</span> <span style="background-color: #C00000; color: white; padding: 2px 10px;">x</span>

**GUARDAR Y CONTINUAR** >

Si ya se adicionaron las personas fallecidas, de clic en el botón “Guardar y continuar”.

Si el total de personas que eran miembros de **su hogar** han fallecido en los últimos doce meses es **1** por favor haga clic en "Guardar y continuar", de lo contrario haga clic en "Anterior".



Aparecerá una pantalla de confirmación de la información del número de personas fallecidas. Si el número de personas fallecidas es correcto de clic en “Guardar y continuar”, de lo contrario de clic en “Anterior” y modifique la información.

Con esta pregunta se busca obtener información para el análisis de la estructura por edades de la mortalidad adulta y validar la cobertura de las defunciones reportadas a estadísticas vitales.

### Conformación del hogar

En esta siguiente pantalla que aparece a continuación se deben registrar todas las personas que conforman el hogar de quien está diligenciando el eCenso.

**Conformación del hogar**

Incluya en este listado a las personas que conforman **su hogar**. El hogar lo conforma una, o un grupo de personas, que viven la mayor parte del tiempo en la vivienda donde usted habita, sean parientes suyos o no. Se trata de personas que generalmente comen juntos y atienden necesidades básicas con cargo a un presupuesto común. Aquí se incluyen niños menores de edad, ancianos, personas internadas en clínicas, personas secuestradas y personas en vacaciones fuera del hogar. Consulte con los miembros de su hogar si usted ya fue registrado.

Tipo Docu.	Número documento	Fecha expedición	Nombre	jefe de hogar	Sexo	Años cumplidos	Opciones
Cédula de ciudadanía	109588714	21/12/2005	PRIMERA PERSONA	SI	Mujer	35	<input type="button" value="E"/> <input type="button" value="X"/>

**Agregar residente y/o miembro del hogar**

Si es necesario, utilice las siguientes casillas para registrar la información de las personas que conforman su hogar. Al finalizar la información de cada persona dé clic en el botón "GUARDAR".

Tipo de documento

Número de documento

Primer nombre

Segundo nombre

Primer apellido

Segundo apellido

Sexo

Años cumplidos

¿Es jefe(a) de hogar?

Consta de un matriz que muestra la información resumida de los miembros agregados al hogar.

Tipo Docu.	Número documento	Fecha expedición	Nombre	Jefe de hogar	Sexo	Años cumplidos	Opciones
Cédula de ciudadanía	1234567890	21/12/2005	XX XX	Sí	Mujer	29	<div style="text-align: center;"> <span style="background-color: #0070C0; color: white; padding: 5px 10px; border-radius: 3px;">✎</span>  <span style="background-color: #D9534F; color: white; padding: 5px 10px; border-radius: 3px;">✖</span> </div>

Esta matriz también posee los botones de editar la información de la persona en color azul y eliminar la información de la persona en color rojo.

Seguido de la matriz se ubican las preguntas por medio de las cuales se ingresa la información de los miembros del hogar. Al diligenciar la información completa debe dar clic al botón “Agregar residente” para adicionar esa persona al Hogar y aparecerá en la matriz.

**Agregar residente y/o miembro del hogar**

Si es necesario, utilice las siguientes casillas para ingresar la información de las personas que conforman su hogar. Al finalizar la información de cada persona dé clic en el botón "GUARDAR".

Tipo de documento

Número de documento

Primer nombre

Segundo nombre

Primer apellido

Segundo apellido

Sexo

Años cumplidos

¿Es jefe(a) de hogar? !

GUARDAR
LIMPIAR

Si ya se adicionaron todas las personas, de clic en el botón “Guardar y continuar”. Aparecerá una pantalla de confirmación de las personas que conforman el hogar. Si la información es correcta de clic en “Guardar y continuar”, de lo contrario de clic en “Anterior” y modifique la información.

Si está seguro que estos son todos los miembros de **su hogar**, por favor haga clic en "Guardar y continuar". De lo contrario haga clic en "Anterior" y corrija.

- PRIMERA PERSONA
- SEGUNDA PERSONA

El propósito de esta pregunta es realizar estudios sobre la conformación de los hogares.



Al dar clic en “Continuar” se finaliza con esta pantalla la sección de Hogar.

### 1.6. Sección de Personas

En la sección de Personas, se encuentran las preguntas sobre las características de las personas que conforman el hogar al que pertenece el usuario. Se ingresa al seleccionar el botón “EMPEZAR” debajo del ícono de la sección de personas.



Se inicia esta sección con una pantalla que muestra los nombres de las personas que conforman el hogar de quien está diligenciando el eCenso. Se debe dar clic en el nombre de la persona a la que se le va a diligenciar la información, con lo que aparece la primera pregunta para esta persona.

### Fecha de nacimiento y edad

Al seleccionar el nombre de una de las personas aparece la primera pantalla que contiene las preguntas de fecha de nacimiento y años cumplidos. La pregunta de fecha al seleccionar Si muestra tres listas desplegables con año, mes, y día, la pregunta de años cumplidos consta de una lista desplegable con las edades.

¿Sabe cuál es la fecha de nacimiento de **Primera Persona**?

**1** Sí

¿Cuál?

Año: 1987    Mes: 12    Día: 18

**2** No sabe

¿Cuántos años cumplidos tiene **Primera Persona**? (Para menores de 1 año escriba 0)

30

Busca obtener información básica censal para conocer el tamaño y la estructura de la población por sexo y permite tener información base para las proyecciones de población. Después de seleccionar, de clic en el botón “Guardar y continuar”.

### Parentesco con el Jefe de hogar

Se continúa con la pregunta de parentesco, como selección única.

Señale la relación o parentesco de **Segunda Persona** con el(la) jefe(a) de hogar

1 Pareja (cónyuge, compañero[a], esposo[a])

2 Hijo(a)

3 Hijastro(a)

4 Yerno o nuera

5 Padre o madre

6 Padrastro o madrastra

7 Suegro(a)

8 Hermano(a)

9 Hermanastro(a)

10 Cuñado(a)

11 Nieto(a)

12 Abuelo(a)

13 Otro pariente

14 Empleado(a) del servicio doméstico

15 No pariente

Con esta pregunta se busca analizar la composición de los hogares, identificar los nuevos arreglos familiares, brindar insumos para establecer las “tipologías de hogares” (unipersonal, nuclear, extendido) y brindar insumos para el análisis de la vulnerabilidad de los hogares.

Después de seleccionar, de clic en el botón “Guardar y continuar”.



### Pertenencia étnica

Aparece la pregunta de pertenencia étnica. Al seleccionar “Indígena”, aparecen las listas desplegables de pueblo indígena y clan.

De acuerdo con su cultura, pueblo o rasgos físicos **Primera Persona** es o se reconoce como:

**1 Indígena**

¿A cuál pueblo indígena pertenece?

Pueblo

¿A cuál clan pertenece?

Clan

**2** Gitano(a) o Rrom

**3** Raizal del Archipiélago de San Andrés, Providencia y Santa Catalina

**4** Palenquero(a) de San Basilio

**5** Negro(a), mulato(a), afrodescendiente, afrocolombiano(a)

**6** Ningún grupo étnico

Al seleccionar “Gitano(a) Rrom”, aparecen las listas desplegables de vitsa y kumpania.

De acuerdo con su cultura, pueblo o rasgos físicos **Primera Persona** es o se reconoce como:

**1** Indígena

**2 Gitano(a) o Rrom**

¿A cuál vitsa pertenece?

Vitsa

¿A cuál kumpania pertenece?

Kumpania

**3** Raizal del Archipiélago de San Andrés, Providencia y Santa Catalina

**4** Palenquero(a) de San Basilio

**5** Negro(a), mulato(a), afrodescendiente, afrocolombiano(a)

**6** Ningún grupo étnico

Esta pregunta permitirá identificar y caracterizar a las personas pertenecientes a los diferentes grupos étnicos legalmente reconocidos en Colombia, y comparar sus características socio-demográficas, con el

resto de la población colombiana. También permitirá identificar y caracterizar a las personas que no pertenecen a uno de los grupos étnicos reconocidos en el país y permitir su caracterización sociodemográfica.

Si se seleccionan las opciones 1, 2, 3 o 4 aparecerá la pregunta de lengua nativa. Al seleccionar la opción “Si” aparece la pregunta de otras lenguas y al seleccionar “Si” en esta última pregunta aparecerá un campo para seleccionar ¿Cuántas?

¿Primera Persona habla la lengua nativa de su pueblo?

**1** Sí

**2** No

¿Primera Persona habla otra(s) lengua(s) nativa(s)?

**1** Sí

¿Cuántas?

¿Cuántas?

**2** No

Si se selecciona “No” en la pregunta de lengua nativa, aparece la pregunta acerca de si la entiende. También aparece la pregunta de otras lenguas y al seleccionar “Si” en esta última pregunta aparecerá un campo para seleccionar ¿Cuántas?

¿Primera Persona habla la lengua nativa de su pueblo?

**1** Sí

**2** No

¿La entiende?

¿La entiende?

¿Primera Persona habla otra(s) lengua(s) nativa(s)?

**1** Sí

¿Cuántas?

¿Cuántas?

**2** No

Esta pregunta tiene por objetivo identificar la conservación en el uso de las diferentes lenguas nativas y el nivel de plurilingüismo en la población étnica; asimismo, la influencia del español al interior de los diferentes grupos étnicos. Después de seleccionar, de clic en el botón “Guardar y continuar”.

### Lugar de nacimiento

Aparecerá la pregunta de lugar de nacimiento de la persona. Se muestran tres opciones, la primera es dinámica y corresponde al municipio de residencia seleccionado. La segunda opción permite seleccionar otro departamento y municipio colombiano.

¿Dónde nació **Primera Persona**?

1 Bogotá, D.C.

**2 En otro municipio colombiano**

Departamento

Departamento

Nombre del municipio o área no municipalizada

Municipio o área no municipalizada

3 En otro país

La tercera opción permite seleccionar otro país, y al seleccionarlo aparecerá la pregunta de: ¿En qué año llegó a Colombia?

¿Dónde nació **Primera Persona**?

1 Bogotá, D.C.

2 En otro municipio colombiano

**3 En otro país**

País

País

¿En qué año llegó a Colombia?

Año

Después de seleccionar, de clic en el botón “Guardar y continuar”.

### Lugar de residencia 5 años atrás

Se continúa con la pregunta de residencia hace 5 años. Se muestran tres opciones, la primera es dinámica y corresponde al municipio de residencia seleccionado. La segunda opción permite seleccionar otro departamento y municipio colombiano, la tercera opción permite seleccionar otro país.

¿En dónde vivía **Primera Persona** en **enero de 2013**?

1 Bogotá, D.C.

**2 En otro municipio colombiano**

Departamento

Nombre del municipio o área no municipalizada

3 En otro país

¿En dónde vivía **Primera Persona** en **enero de 2013**?

1 Bogotá, D.C.

2 En otro municipio colombiano

**3 En otro país**

País


¿En qué año llegó a Colombia?

Si se escogen las opciones 1 o 2. Se mostrará la pregunta de lugar de residencia dentro del municipio, como una selección única.

En **enero de 2013** **Primera Persona** vivía en:

1 **Cabecera municipal.**  
 Zona urbana del municipio o distrito donde se ubica la alcaldía.

2 **Centro poblado.**  
 Concentración de mínimo **veinte (20) viviendas contiguas en área rural**. Cuenta con algunas características similares a las urbanas como vías vehiculares y/o peatonales (Ejemplo: **MOCHUELO ALTO, PASQUILLA, SAN JUAN DE SUMAPAZ**)

3 **Rural disperso**  
 Área con disposición dispersa de viviendas y explotaciones agropecuarias. No cuenta con un trazado o nomenclatura de calles o carreras. 

Después de seleccionar, de clic en el botón “Guardar y continuar.”

### Lugar de residencia 12 meses atrás

Se continúa con la pregunta de residencia hace 12 meses. Se muestran tres opciones, la primera es dinámica y corresponde al municipio de residencia seleccionado. La segunda opción permite seleccionar otro departamento y municipio colombiano, la tercera opción permite seleccionar otro país.

¿En dónde vivía **Primera Persona** en enero de 2017?

1 Bogotá, D.C.

2 **En otro municipio colombiano**

Departamento

Departamento

Nombre del municipio o área no municipalizada

Municipio o área no municipalizada

3 En otro país

¿En dónde vivía **Primera Persona** en enero de 2017?

1 Bogotá, D.C.

2 En otro municipio colombiano

3 **En otro país**

País


País

Si se escogen las opciones 1 o 2. Se mostrará la pregunta de lugar de residencia dentro del municipio, como una selección única.

En enero de 2017 **Primera Persona** vivía en:

1 **Cabecera municipal.**  
Zona urbana del municipio o distrito donde se ubica la alcaldía.

2 **Centro poblado.**  
Concentración de mínimo **veinte (20) viviendas contiguas en área rural**. Cuenta con algunas características similares a las urbanas como vías vehiculares y/o peatonales (Ejemplo: **MOCHUELO ALTO, PASQUILLA, SAN JUAN DE SUMAPAZ**)

3 **Rural disperso**  
Área con disposición dispersa de viviendas y explotaciones agropecuarias. No cuenta con un trazado o nomenclatura de calles o carreras. 

Después de seleccionar, de clic en el botón “Guardar y continuar”.

Estas preguntas buscan cuantificar la migración en diferentes momentos de la vida de los residentes en el país y medir flujos migratorios internos. Así como captar la migración internacional porque identifica la población nacida en el exterior, la que residía en el exterior, y el año de llegada.

### Salud

Aparecerá una pregunta sobre enfermedades, accidentes o problemas odontológicos, con las opciones como selección única. Al escoger la opción “Sí” aparecerá la pregunta “Para tratar ese problema de salud, ¿qué hizo principalmente...?” de selección única en sus opciones de respuesta.

¿En los últimos 30 días, tuvo **Primera Persona** alguna enfermedad, accidente, problema odontológico o algún otro problema de salud que no haya implicado hospitalización?

**1** Sí

Para tratar ese problema de salud, ¿qué hizo principalmente...:

- 1 Acudió a la entidad de seguridad social en salud de la cual es afiliado(a)?
- 2 Acudió a un médico particular? (general, especialista, odontólogo, terapeuta u otro)
- 3 Acudió a un boticario, farmacéuta, droguista?
- 4 Asistió a terapias alternativas? (acupuntura, esencias florales, musicoterapias, homeópata, etc.)
- 5 Acudió a una autoridad indígena espiritual?
- 6 Acudió a otro médico de un grupo étnico? (curandero, yerbatero, etc.)
- 7 Usó remedios caseros?
- 8 Se autorrecetó?
- 9 No hizo nada

**2** No

Después de seleccionar una opción aparecerá la pregunta: “¿Lo atendieron?” con las opciones “Sí” y “No”, al escoger “Sí” aparece la pregunta “En general considera que la calidad de la prestación del servicio de salud recibido fue:” con una lista de opciones en selección única.

### Atención en salud

¿Lo atendieron?

**1** Sí

En general considera que la calidad de la prestación del servicio de salud recibido fue:

**1** Muy bueno

**2** Bueno

**3** Malo

**4** Muy Malo

**2** No

Después de seleccionar, de clic en el botón “Guardar y continuar”.

Estas preguntas de temática de salud tienen como objetivo obtener información que permita estimar y caracterizar la población cubierta por el Sistema de Seguridad Social en Salud, conocer las condiciones de salud de las personas en el último mes y las barreras para el acceso al servicio de salud, así como ser insumo para la construcción del Índice de Pobreza Multidimensional - IPM.

### Funcionamiento humano – nivel de dificultad


El siguiente grupo de preguntas hace referencia al funcionamiento humano diferenciado. Primero se indaga sobre el nivel de dificultad para realizar ciertas tareas sin ningún tipo de ayudas. Las actividades sobre las que se consulta son:

- Oír la voz o los sonidos.
- Hablar o conversar.
- Ver de cerca, de lejos o alrededor.
- Mover el cuerpo, caminar o subir y bajar escaleras.
- Agarrar o mover objetos con las manos.
- Entender, aprender, recordar o tomar decisiones por sí mismo(a).
- Comer, vestirse o bañarse por sí mismo(a)
- Relacionarse o interactuar con las demás personas.
- Hacer las actividades diarias sin presentar problemas cardiacos, respiratorios.

**Ayuda:** - Técnica o tecnológicas: gafas, lentes, lupas, audífonos, implantes cocleares, bastones, sillas de ruedas, prótesis, muletas, entre otras.

- De personas: familiares, amigos, enfermeras, intérpretes entre otras.
- Medicamentos: sustancias naturales o fabricadas por el hombre, bien sea convencionales, homeopáticas o tradicionales de grupos étnicos.

Esta pregunta identifica a la población que tiene dificultades en la realización de actividades diarias por una condición física, sensorial o mental, independientemente de su edad. Para los niños y niñas de primera infancia (0 a 5 años) quienes aún no han desarrollados todas sus habilidades y destrezas, se debe marcar la opción 4: "Sin dificultad", siempre y cuando su condición física, sensorial o mental no demuestre lo contrario. De la misma manera, para el caso de personas con impedimentos físicos temporales, como luxaciones, esquinces o fracturas entre otras, se debe marcar la opción 4: "Sin dificultad".

Dada su condición física y mental, y sin ningún tipo de ayuda, ¿**Primera Persona** puede oír la voz o los sonidos? 

- 1 No puede hacerlo
- 2 Sí, con mucha dificultad
- 3 Sí, con alguna dificultad
- 4 Puede hacerlo sin dificultad

Para cada una de las actividades debe seleccionar un nivel de dificultad y dar clic en el botón "Guardar y continuar".

### **Funcionamiento humano – mayor de dificultad**

En la siguiente pregunta se indaga sobre la dificultad que le más afecta el desempeño diario de la persona. En las opciones sólo se presentan como selección única las actividades en las que tiene algún nivel de dificultad.

De las dificultades anteriores, ¿cuál es la que más afecta el desempeño diario de **Primera Persona**?

- 1 Oír la voz o los sonidos
- 2 Hablar o conversar
- 3 Ver de cerca, de lejos o alrededor
- 4 Mover el cuerpo, caminar o subir y bajar escaleras
- 5 Agarrar o mover objetos con las manos
- 6 Entender, aprender, recordar o tomar decisiones por sí mismo(a)
- 7 Comer, vestirse o bañarse por sí mismo(a)
- 8 Relacionarse o interactuar con las demás personas
- 9 Hacer las tareas diarias sin mostrar problemas cardiacos, respiratorios



### Funcionamiento humano – causa de mayor dificultad

Seguidamente se pregunta por la causa de esta dificultad seleccionada anteriormente. Se muestran las opciones de respuesta como una selección única.

La dificultad de **Primera Persona** de **oír la voz o los sonidos** fue ocasionada:

- 1 Porque nació así
- 2 Por enfermedad
- 3 Por accidente laboral o enfermedad profesional
- 4 Por otro tipo de accidente
- 5 Por edad avanzada
- 6 Por el conflicto armado
- 7 Por violencia no asociada al conflicto armado
- 8 Por otra causa
- 9 No sabe

Después de seleccionar, de clic en el botón “Guardar y continuar”.


### Funcionamiento humano – uso de ayudas

Para la misma dificultad seleccionada anteriormente se solicita indicar si utiliza o no ayudas. Para cada tipo de ayudas es necesario seleccionar si se usan o no.


Para la dificultad de **Primera Persona** de **oír la voz o los sonidos** utiliza de manera permanente:

Gafas, lentes, lupas, implantes cocleares, bastones, silla de ruedas, entre otras


- 1 Sí
- 2 No

Ayuda de otras personas 

- 1 Sí
- 2 No

Medicamentos o terapias 

- 1 Sí
- 2 No

Prácticas de medicina ancestral 

- 1 Sí
- 2 No

Estas preguntas tienen como objetivo diseñar programas de atención a la población con algún grado de discapacidad y establecer el impacto de las discapacidades en el normal desempeño de los individuos. Así como identificar los grados de severidad que afectan las capacidades y habilidades básicas para realizar actividades de la vida cotidiana.

Después de seleccionar para cada opción, de clic en el botón “Guardar y continuar”.

### Primera infancia- menores de 5 años

La siguiente pregunta sólo debe aparecer para las personas menores de cinco (5) años y hace referencia a con quién permanece el niño(a) durante la mayor parte del tiempo, las opciones de respuesta se presentan como selección única. Tiene como objetivo obtener información para la formulación de políticas de acción y seguimiento a los programas de atención a la Primera Infancia. También permite caracterizar el acceso y atención que se brinda a la primera infancia y las estrategias que emplea la población en el cuidado de los niños menores de 5 años.

¿Dónde o con quién permanece **Segunda Persona** durante la mayor parte del tiempo entre semana?


- 1 Asiste a un hogar comunitario, jardín, centro de desarrollo infantil o colegio? (por lo menos 3 días a la semana, y mínimo 2 horas al día)
- 2 Con su padre o madre en la vivienda
- 3 Con su padre o madre en el trabajo
- 4 En la vivienda donde vive el niño(a), al cuidado de un pariente o persona de 18 años o más.
- 5 En la vivienda donde vive el niño(a), al cuidado de un pariente o persona menor de 18 años.
- 6 Al cuidado de un pariente o de otra persona en otro lugar
- 7 En la vivienda, solo

Después de seleccionar para cada opción, de clic en el botón “Guardar y continuar”. Para las personas menores de cinco (5) años el cuestionario termina en esta pregunta.

### Leer y escribir

Para las personas de cinco (5) años o más, el cuestionario continúa con la pregunta de saber leer y escribir, con las opciones como selección única. Busca generar información que permita conocer el grado de analfabetismo de la población y es un insumo base para la formulación de políticas públicas.

**Ayuda:** tenga en cuenta que una persona sabe leer y escribir si es capaz de leer y escribir un párrafo sencillo al menos en su idioma nativo.

¿**Primera Persona** sabe leer y escribir? 

1 Sí  2 No

Después de seleccionar, de clic en el botón “Guardar y continuar”.

### Asistencia escolar

Sigue con la pregunta de asistencia escolar. Con las opciones “Sí” y “No” de selección única, que tiene como objetivo construir indicadores relacionados con la asistencia escolar por sexo y edades escolares.

¿Actualmente **Primera Persona** asiste a algún preescolar, escuela, colegio o universidad, de forma presencial o virtual?

1 Sí  2 No

Después de seleccionar, de clic en el botón “Guardar y continuar”.

### Nivel educativo más alto alcanzado

La pregunta siguiente se refiere al nivel educativo más alto alcanzado. Esta pregunta es de selección única y presenta cada uno de los niveles académicos posibles. Es importante tener en cuenta que para la educación superior se cuentan los años terminados y no los semestres.

¿Cuál es el nivel educativo **más alto** alcanzado por **Primera Persona** y el **último año o grado** aprobado en ese nivel?

	Grados
1. Preescolar	<input type="radio"/> Prejardín <input type="radio"/> Jardín <input type="radio"/> Transición
2. Básica primaria	<input type="radio"/> 1° <input type="radio"/> 2° <input type="radio"/> 3° <input type="radio"/> 4° <input type="radio"/> 5°
3. Básica secundaria (bachillerato básico)	<input type="radio"/> 6° (1°) <input type="radio"/> 7° (2°) <input type="radio"/> 8° (3°) <input type="radio"/> 9° (4°)
4. Media académica o clásica (bachillerato clásico)	<input type="radio"/> 10° (5°) <input type="radio"/> 11° (6°)
5. Media técnica (bachillerato técnico)	<input type="radio"/> 10° (5°) <input type="radio"/> 11° (6°)
6. Normalista	<input type="radio"/> 10° <input type="radio"/> 11° <input type="radio"/> 12° <input type="radio"/> 13°
<b>SUPERIOR</b>	<b>Años</b>
7. Técnica profesional	<input type="radio"/> 1 <input type="radio"/> 2 <input type="radio"/> 3
8. Tecnológica	<input type="radio"/> 1 <input type="radio"/> 2 <input type="radio"/> 3
9. Universitario	<input type="radio"/> 1 <input type="radio"/> 2 <input type="radio"/> 3 <input type="radio"/> 4 <input type="radio"/> 5 <input type="radio"/> 6
<b>POSTGRADO</b>	<b>Años</b>
10. Especialización	<input type="radio"/> 1 <input type="radio"/> 2
11. Maestría	<input type="radio"/> 1 <input type="radio"/> 2 <input type="radio"/> 3
12. Doctorado	<input type="radio"/> 1 <input type="radio"/> 2 <input type="radio"/> 3 <input type="radio"/> 4 <input type="radio"/> 5 <input type="radio"/> 6
13. Ninguno	<input type="radio"/> Ninguno (0)

Esta pregunta busca obtener información para el cálculo de los años de escolaridad para la construcción de indicadores y conocer el nivel educativo más alto alcanzado de la población.

Después de seleccionar, de clic en el botón “Guardar y continuar”.

### Ocupación semana pasada

Para las personas de diez (10) años o más se pregunta por la ocupación en la semana pasada. Con las opciones con selección única.

¿En qué actividad ocupó **Primera Persona** la mayor parte del tiempo **la semana del 25 de diciembre al 31 de diciembre de 2017**?

- 1 Trabajó por lo menos una hora en una actividad que le generó algún ingreso
- 2 Trabajó o ayudó en un negocio por lo menos una hora sin que le pagaran
- 3 No trabajó, pero tenía un empleo, trabajo o negocio por el que recibe ingresos
- 4 Buscó Trabajo
- 5 Vivió de jubilación, pensión o renta
- 6 Estudió
- 7 Realizó oficios del hogar
- 8 Es incapacitado(a) permanentemente para trabajar
- 9 Estuvo en otra situación.

Con esta pregunta se busca obtener información que permita la cuantificación y clasificación de la población económicamente activa y sus componentes (ocupada y desocupada) y, la económicamente inactiva (pensionados o jubilados, estudiantes, personas dedicadas a los quehaceres del hogar, personas con limitaciones físicas o mentales permanentes que les impiden trabajar y personas con otras actividades no económicas).

Después de seleccionar, de clic en el botón “Guardar y continuar”.

### Estado civil

Para las personas de diez (10) años o más se pregunta por el estado civil, con opciones de selección única. Busca obtener información básica para los análisis demográficos de la nupcialidad y los patrones de estado civil y situación conyugal, así como proporcionar información para el análisis de la conformación y disolución de uniones conyugales.

Actualmente el estado civil de **Primera Persona** es:

- 1 Unión libre
- 2 Casado(a)
- 3 Divorciado(a)
- 4 Separado(a) de unión libre
- 5 Separado(a) de matrimonio
- 6 Viudo(a)
- 7 Soltero(a) (Nunca se ha casado ni ha vivido en unión libre)

Después de seleccionar, de clic en el botón “Guardar y continuar”. Para los hombres y mujeres menores de diez (10) años el cuestionario termina en esta pregunta.

### Fecundidad

Para las mujeres de diez (10) años o más se realizan las preguntas de fecundidad, se inicia con la pregunta de hijos nacidos vivos. Las opciones son “Si” y No” y son de selección única. Al escoger la opción “Si”, aparecen las preguntas de ¿Cuántos hombres? Y ¿Cuántas mujeres? las cuales son listas desplegables de números.

¿**Primera Persona** ha tenido algún hijo o hija que haya nacido vivo?

1 Sí

¿Cuántos hombres?

¿Cuántas mujeres?

2 No

### Hijos(as) vivos(as) actualmente

Si se selecciona un número diferente de cero (o) en las preguntas de cuántos hombres o cuántas mujeres, aparece la pregunta acerca de los hijos actualmente vivos. Nuevamente se despliegan las preguntas ¿Cuántos hombres? Y ¿Cuántas mujeres? las cuales son listas desplegables de números.

De los hijos e hijas, que nacieron vivos(as) de **Primera Persona** ¿cuántos(as) están vivos actualmente?

¿Cuántos hombres?

Seleccione...

¿Cuántas mujeres?

Seleccione...

### Hijos que viven fuera de Colombia

También se despliega la pregunta de cuantos viven actualmente fuera de Colombia. Y se despliegan las preguntas ¿Cuántos hombres? Y ¿Cuántas mujeres? las cuales son listas desplegables de números.

¿Cuántos de los hijos e hijas de **Primera Persona** viven actualmente fuera de colombia?

¿Cuántos hombres?

Seleccione...

¿Cuántas mujeres?

Seleccione...

Después de seleccionar, de clic en el botón “Guardar y continuar”.

### Fecha de nacimiento ultimo hijo(a) nacido(a) vivo(a)

La siguiente pregunta se refiere al año y mes de nacimiento del último hijo o hija nacido(a) vivo(a). Al seleccionar “Sí” se despliegan las listas de mes y año de nacimiento.

¿Sabe cuál es el mes y año de nacimiento del último hijo o hija nacido(a) vivo(a)?

**1** Sí

Mes

Mes

Año

Año

**2** No sabe

Después de seleccionar, de clic en el botón “Guardar y continuar”.

Este conjunto de preguntas tiene como objetivos establecer el número de hijos tenidos vivos a lo largo de la vida reproductiva de las mujeres, obtener niveles y estructuras de la fecundidad actual mediante la aplicación de métodos indirectos, obtener niveles de la mortalidad infantil y de la primera infancia mediante la aplicación de métodos indirectos y obtener información para estimar mediante métodos indirectos el stock de colombianos en el exterior.



Al dar clic en "Continuar" se finaliza con esta pantalla las preguntas para esa persona.



Si es la última persona del hogar al dar clic en "Continuar" se finaliza con esta pantalla la sección de persona.



### Confirmación finalización eCenso

Finalmente aparecerá una pregunta para dar por finalizado el eCenso, si selecciona “No” aparecerá la pantalla de secciones para elegir la que se desea modificar. Al seleccionar “Si” se muestra la opción para generar la constancia de diligenciamiento y ya no se podrá modificar la información.

Ya terminó todo el formulario. ¿Desea dar por finalizado el eCenso? Si lo finaliza ya no podrá modificar los datos.

**1** Sí

**2** No

**GUARDAR Y CONTINUAR >**

Al seleccionar la opción “No”, se permitirá modificar la información ingresada y aparecerá la pantalla de las de Secciones del eCenso, con las secciones en verde para seleccionar la que deseamos corregir.

eCENSO NACIONAL DE POBLACIÓN Y VIVIENDA 2018 - COLOMBIA

DANE INFORMACIÓN ESTRATÉGICA

GOBIERNO DE COLOMBIA

SALIR

CONFIGURE SU PÁGINA X Cerrar

L.S.C

A+ Letra grande

Color de fondo

Restaurar a configuración inicial

Es necesario que complete todas las preguntas de cada sección para poder avanzar a la siguiente. Puede guardar y retomar el eCenso cuantas veces lo requiera, sin perder la información ya diligenciada en las distintas secciones y desde cualquier equipo o lugar. Esto, siempre y cuando lo realice dentro del plazo establecido.

Iniciemos

UBICACIÓN	VIVIENDA	HOGAR	PERSONAS
COMPLETADO ✓	COMPLETADO ✓	COMPLETADO ✓	COMPLETADO ✓
Preguntas sobre la ubicación de su vivienda.	Preguntas sobre la vivienda en la que reside habitualmente.	Preguntas sobre las características de su hogar.	Preguntas sobre las personas que conforman su hogar.

VER CONSTANCIA DE DILIGENCIAMIENTO >

100% COMPLETADO

CONTÁCTENOS

Al seleccionar la opción “Si” aparecerá la pantalla con el código de diligenciamiento.

### 1.7. Código de diligenciamiento

El código de diligenciamiento y específicamente el número de documento de la persona que realizó el registro o del jefe del hogar permitirán a los ciudadanos residentes evidenciar que fueron censados mediante el cuestionario electrónico eCenso.

The screenshot shows the user interface of the eCenso National website. At the top, there are logos for 'eCENSO NACIONAL DE POBLACIÓN Y VIVIENDA 2018 COLOMBIA', 'DANE INFORMACIÓN ESTRATÉGICA', and 'GOBIERNO DE COLOMBIA'. The main content area is titled 'Inicio / Constancia' and displays the 'Código de Diligenciamiento: 900020165'. Below this, there is a message of appreciation: 'Apreciado Primera Persona Gracias por su participación en la construcción del Primer Censo Electrónico de Población y Vivienda del País. Con ello ha contribuido en la construcción de un país moderno e incluyente.' A button labeled 'VER CONSTANCIA DE DILIGENCIAMIENTO >' is positioned below the message. On the right side, there is a sidebar with several options: 'SALIR', 'CONFIGURE SU PÁGINA X Cerrar', 'L.S.C', 'A+ Letra grande', 'Color de fondo', and 'Restaurar a configuración inicial'.

Al dar clic en “Ver Constancia de Diligenciamiento” aparecerá la constancia con los nombres, apellidos y números de documento de todos los integrantes del hogar. Además del Código de Diligenciamiento.



Una vez usted haya descargado la constancia de diligenciamiento usted habrá terminado exitosamente el eCenso, recibirá un correo electrónico con el Código de diligenciamiento que será solicitado por el censista que visitará su casa como parte del Censo presencial o puerta a puerta.

Los hogares en los que más de un miembro del hogar sea servidor público, los mismos podrán evidenciar haber sido eCensados con el código censal asociado al hogar. En caso de que se requiera y mientras esté abierto el eCenso, los residentes podrán ingresar al cuestionario electrónico cuantas veces lo requieran para ver el código de diligenciamiento asociado a su hogar.

# eCENSO NACIONAL DE POBLACIÓN Y VIVIENDA 2018 · COLOMBIA



**GOBIERNO DE COLOMBIA**

